

晋政文〔2021〕166号

晋江市人民政府关于 龙湖镇部分道路命名的批复

龙湖镇人民政府：

你镇《关于龙湖镇部分道路命名的请示》（晋龙政〔2021〕4号）收悉。根据国务院《地名管理条例》和福建省《地名管理办法》有关规定，经研究，同意你镇关于龙湖镇部分道路命名的方案，现批复如下：

一、**天竺路**：北自大深公路，南至规划路，全长约915米，宽30米。

地名含义：因道路临近天竺庵，故取名为“天竺路”。

二、**龙狮路**：北自同兴路，南至规划路，全长约6815米，

宽 54 米。

地名含义：因道路为龙湖镇通往石狮市道路，故取名为“龙狮路”。

三、广井路：东自天竺路起，西至征地红线，全长约 594 米，宽 24 米。

地名含义：因道路临近龙湖镇广井水库，故取名为“广井路”。

四、龙埔路：东自龙狮路起，西至龙埔村，全长约 130 米，宽 16 米。

地名含义：因道路由龙狮路通往龙埔村，故取名为“龙埔路”。

五、龙庄路：西自龙狮路起，东至天竺路，全长约 300 米，宽 8 米。

地名含义：因道路由龙狮路通往南庄村辅路，故取名为“龙庄路”。

六、南庄路：西自龙狮路起，东至天竺路，全长约 290 米，宽 8 米。

地名含义：因道路通往南庄村，故取名为“南庄路”。

七、洪溪路：西自龙狮路起，东至洪溪村，全长 296 米，宽 18 米。

地名含义：因道路通往洪溪村，故取名为“洪溪路”。

八、苏厝路：西自龙狮路起，东至苏厝村口，全长约 313 米，宽 40 米。

地名含义：因道路通往苏厝村，故取名为“苏厝路”。

九、西吴路：西自龙狮路起，东至征地红线，全长约 592 米，宽 30 米。

地名含义：因通过此道路将西吴苏厝自然村经园区与西吴村衔接，方便西吴村民出行，故取名为“西吴路”。

十、东厝路：西自龙狮路起，东至东厝自然村。全长约 537 米，宽 18 米。

地名含义：因道路通往埔锦村、东厝自然村，故取名为“东厝路”。

十一、慈佑路：南自洪溪路起，北至规划路，途经埔锦路，东厝路、西吴路、苏厝路，全长约 1375 米，宽 18 米。

地名含义：因道路途经慈佑宫，故取名为“慈佑路”。

十二、东苏路：南自西吴路起，北至征地红线，全长约 300 米，宽 30 米。

地名含义：因道路连接东厝自然村、苏厝自然村，故取名为“东苏路”。

十三、智造路：东自南中路起，西至征地红线，全长约 560 米，宽 50 米。

地名含义：因道路为我市现有交通局规划的时尚园段的大道，以智慧制造为主题，故命名为“智造路”。

十四、石杏路：东自石钞路起，西至规划路，全长约 580 米，宽 20 米。

地名含义：因道路由石厦村范围通往杏坑村，故取名为“石

杏路”。

十五、石钞路：北自智造路起，南至规划路，全长约 1250 米，宽 18 米。

地名含义：因道路位于原石厦村、钞厝村范围，故取名为“石钞路”。

十六、钞厝路：西自龙狮路起，东至天竺路，全长约 530 米，宽 24 米。

地名含义：因道路由龙狮路通往钞厝村，故取名为“钞厝路”。

十七、埔新路：南自埔锦路起，北至规划路，全长约 258 米，宽 14 米。

地名含义：因道路临近埔锦村、新街村，故取名为“埔新路”。

十八、埔锦路：西自龙狮路起，东至埔新路，全长约 530 米。

地名含义：因道路位于埔锦村，故取名为“埔锦路”。

特此批复。

附件：龙湖镇部分道路（时尚园）命名示意图

晋江市人民政府

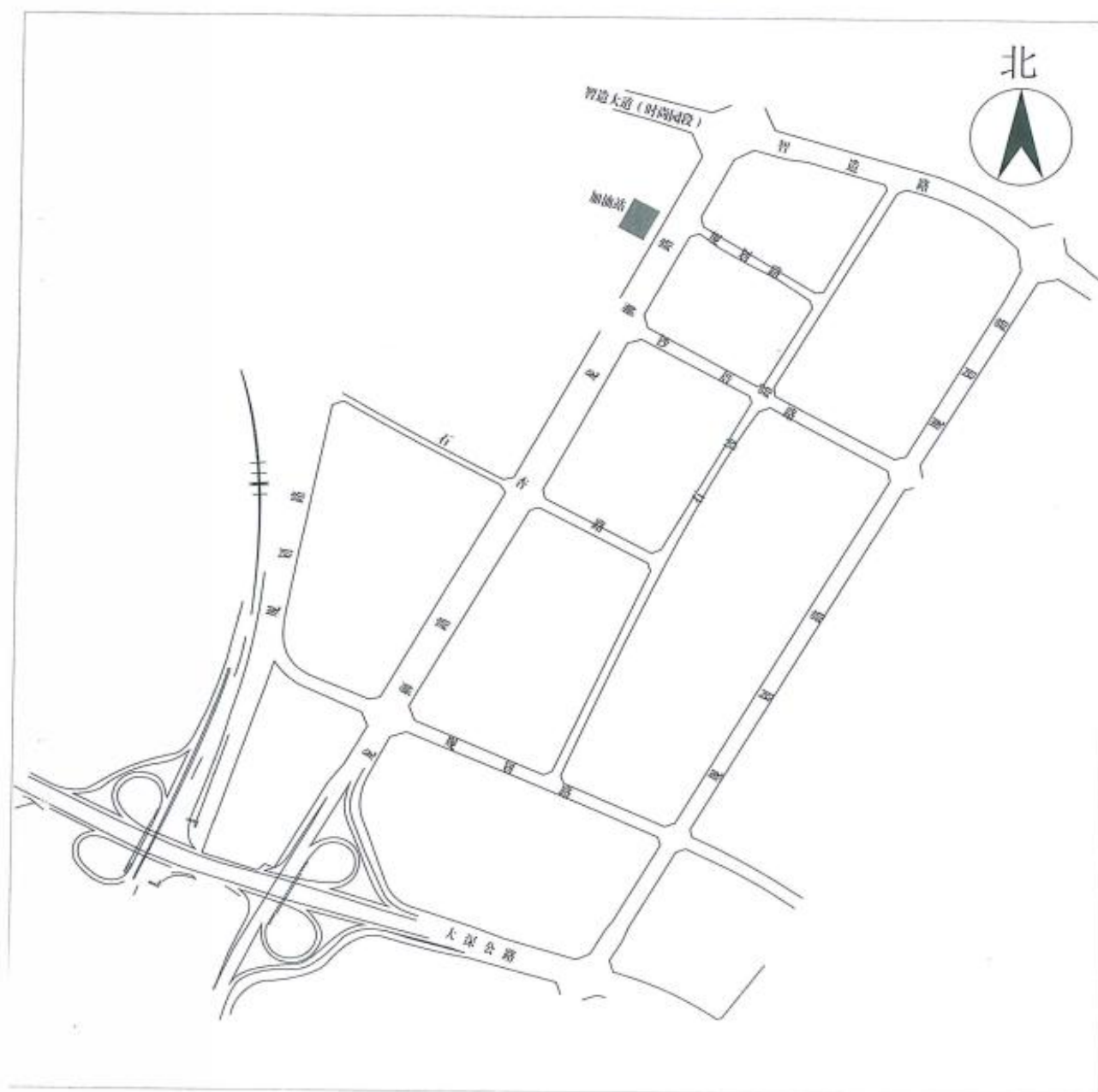
2021 年 7 月 9 日

（此件主动公开）

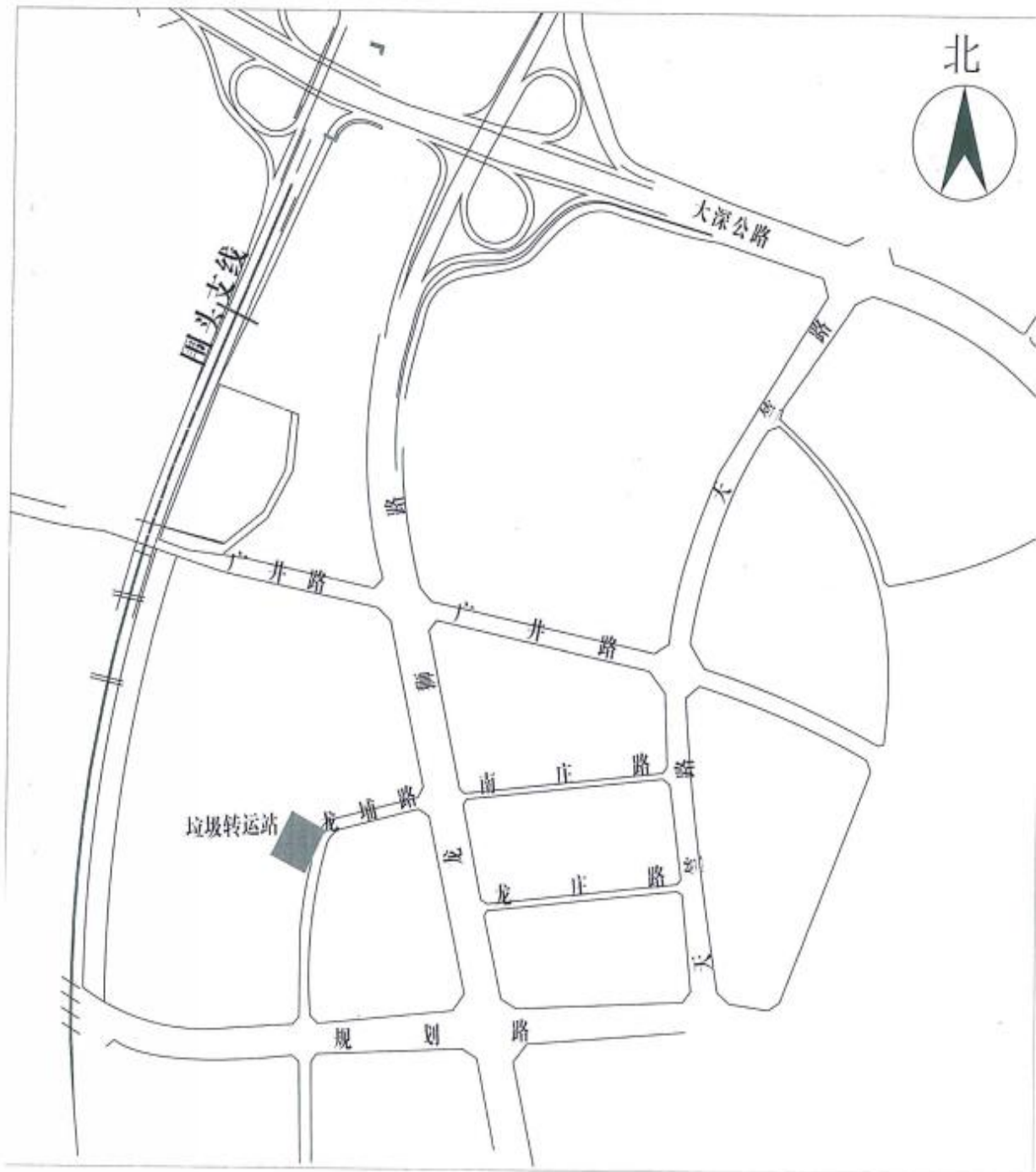
附件

龙湖镇部分道路（时尚园）命名示意图

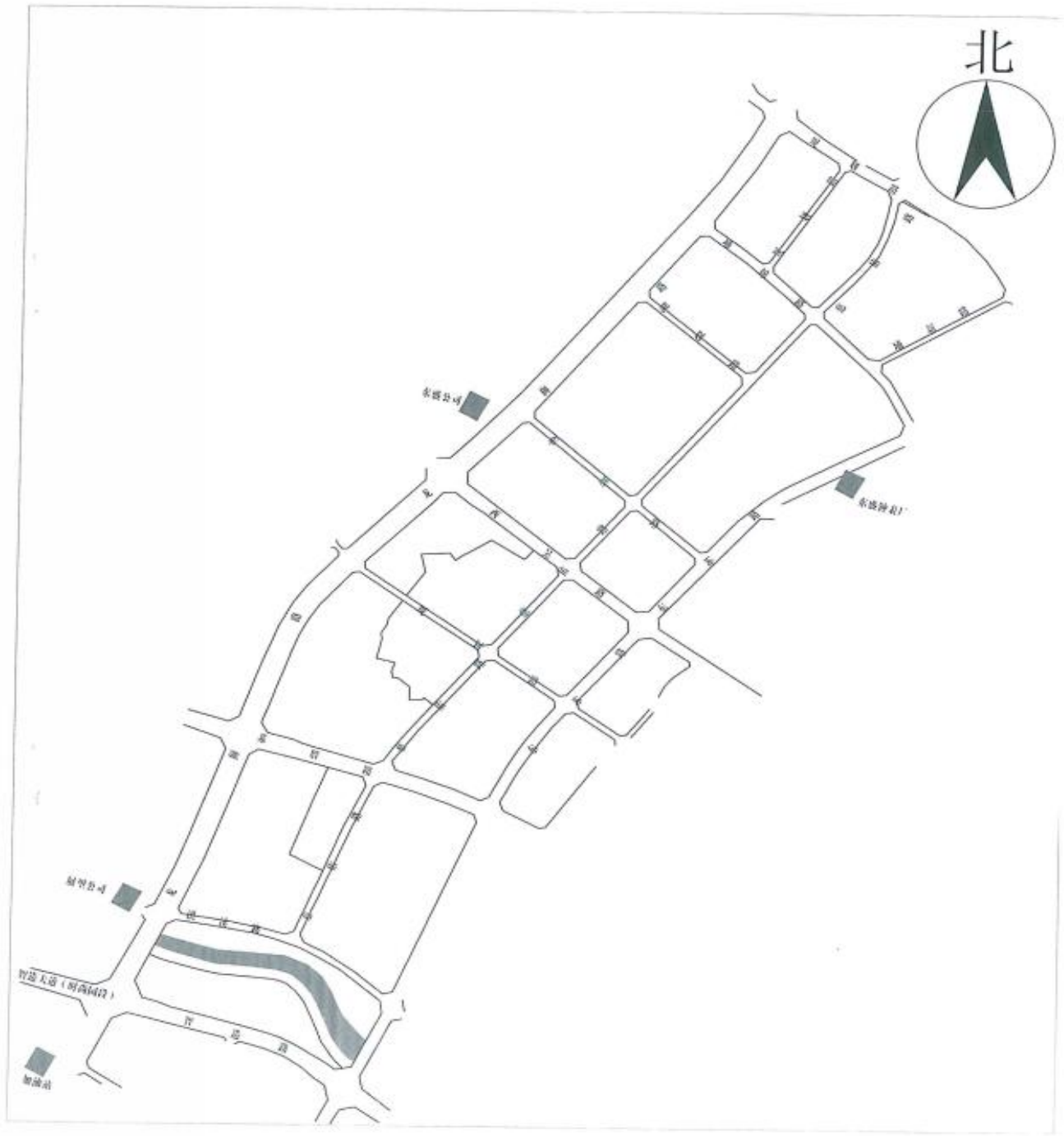
龙湖镇部分道路（时尚园）命名示意图



龙湖镇部分道路（时尚园）命名示意图



龙湖镇部分道路（时尚园）命名示意图



抄送：泉州市民政局，晋江市公安局、民政局、自然资源局、交通运输
局、城市管理局。

晋江市人民政府办公室

2021年7月9日印发
